

### Linjens hållplatser:

**Stråningstorps centrum**  
**Stråvägen**  
**Baggängen**  
**Baggängsvägen**  
**Skranta skola**  
**Murarvägen**  
**Lasarettet**  
**Landavägen**  
**Skrantahöjdstorget**  
**Blomstervägen**  
**Ekeby**  
**Myrtorpsvägen**  
**Ferlinsvägen**  
**Frödingsplan**  
**Gesällgatan N:a**  
**Gesällgatan S:a**  
**Värmlandsvägen**

**1**

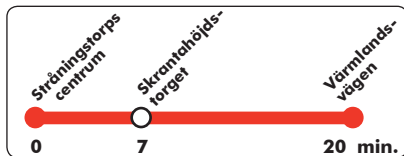
**Stråningstorp - Värmlandsvägen  
(Röd linje)**

**Från Stråningstorps centrum**

**Måndag - fredag**

<b>06</b>	20	50G
<b>07</b>	20	50G
<b>08</b>	20	50
<b>09</b>	20	50
<b>10</b>	20	50
<b>11</b>	20	50
<b>12</b>	20	50
<b>13</b>	20	50
<b>14</b>	20	50
<b>15</b>	20	50
<b>16</b>	20	50
<b>17</b>	20	50G
<b>18</b>	20	50
<b>19</b>	20	
<b>20</b>	50G	
<b>21</b>		
<b>22</b>	20	

Lördag		Söndag	
<b>06</b>	50	<b>06</b>	50
<b>07</b>		<b>07</b>	
<b>08</b>	20	<b>08</b>	20
<b>09</b>	05GÖ 50Ö	<b>09</b>	50GÖ
<b>10</b>	35	<b>10</b>	
<b>11</b>	20	<b>11</b>	20Ö
<b>12</b>	05Ö 50GÖ	<b>12</b>	50
<b>13</b>	35	<b>13</b>	
<b>14</b>	20	<b>14</b>	20GÖ
<b>15</b>	05 50	<b>15</b>	50
<b>16</b>		<b>16</b>	
<b>17</b>	20G	<b>17</b>	20G
<b>18</b>	50	<b>18</b>	50
<b>19</b>		<b>19</b>	
<b>20</b>	20	<b>20</b>	20
<b>21</b>	50G	<b>21</b>	50G



**G**=Fortsätter till Granbergsdal

**Ö**=Körs via Östra Kyrkogården.

Trafikerar inte hpl Birgittavägen och Bråtenskolan

### Linjens hållplatser:

Värmlandsvägen  
Folkets hus  
Alfred Nobels torg  
Katrinedalsgatan  
Loviselund  
Carls Åbyvägen  
Boåsvägen  
Rosendal södra  
Knektåsvägen  
Sandvikens centrum  
Solhagsvägen  
Gjutarevägen  
Kolarevägen  
Stolpetorpsvägen  
Sveavägen  
Birgittavägen  
Bråtenskolan  
Östra kyrkogården  
Diskusvägen

**1**

Värmlandsvägen - Bråten  
(Röd linje)

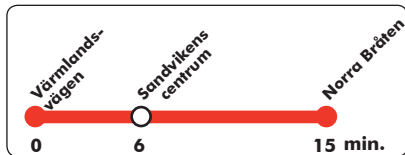
Från Värmlandsvägen

Måndag - fredag

<b>06</b>	15	40
<b>07</b>	10G	40
<b>08</b>	10G	40
<b>09</b>	10	40
<b>10</b>	10	40
<b>11</b>	10	40
<b>12</b>	10	40
<b>13</b>	10	40
<b>14</b>	10	40
<b>15</b>	10	40
<b>16</b>	10	40
<b>17</b>	10	40
<b>18</b>	10G	40
<b>19</b>	10	40
<b>20</b>		
<b>21</b>	10G	
<b>22</b>	40	

**Stolpängsvägen**  
**Bråtåkersvägen**  
**Stolpetorp**  
**Norra Bråten**  
**Södra busbacken**  
**Norra busbacken**  
**Nyland**  
**Lerängen**  
**Backeberga södra**  
**Backeberga norra**  
**Missionshuset**  
**Granbergsdal**

Lördag			Söndag		
<b>06</b>			<b>06</b>		
<b>07</b>	10		<b>07</b>	10	
<b>08</b>	40		<b>08</b>	40	
<b>09</b>	25GÖ		<b>09</b>		
<b>10</b>	10Ö	55	<b>10</b>	10GÖ	
<b>11</b>	40		<b>11</b>	40Ö	
<b>12</b>	25Ö		<b>12</b>		
<b>13</b>	10GÖ	55	<b>13</b>	10	
<b>14</b>	40		<b>14</b>	40GÖ	
<b>15</b>	25		<b>15</b>		
<b>16</b>	10		<b>16</b>	10	
<b>17</b>	40G		<b>17</b>	40G	
<b>18</b>			<b>18</b>		
<b>19</b>	10		<b>19</b>	10	
<b>20</b>	40		<b>20</b>	40	
<b>21</b>			<b>21</b>		
<b>22</b>	10G		<b>22</b>	10G	



**G**=Fortsätter till Granbergsdal

**Ö**=Körs via Östra Kyrkogården.

Trafikerar inte hpl Birgittavägen och Bråtenskolan

### Linjens hållplatser:

**Granbergsdal  
Missionshuset  
Backeberga norra  
Backeberga södra  
Lerängen  
Nyland  
Norra busbacken  
Södra busbacken  
Norra Bråten  
Stolpetorp  
Stolpängsvägen  
Diskusvägen  
Östra kyrkogården  
Bråtenskolan  
Birgittavägen  
Sveavägen  
Stolpetorpsvägen  
Kolarevägen  
Gjutarevägen**

**1**

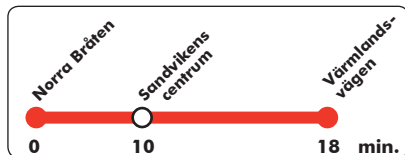
**N:a Bråten - Värmlandsvägen  
(Röd linje)**

**Från Norra Bråten**

**Måndag - fredag**

<b>06</b>	15G	45
<b>07</b>	15	45G
<b>08</b>	15	45G
<b>09</b>	15	45
<b>10</b>	15	45
<b>11</b>	15	45
<b>12</b>	15	45
<b>13</b>	15	45
<b>14</b>	15	45
<b>15</b>	15	45
<b>16</b>	15	45
<b>17</b>	15	45
<b>18</b>	15	45G
<b>19</b>	15	45
<b>20</b>	15	
<b>21</b>	45G	
<b>22</b>	55T	

**Solhagsvägen**  
**Sandvikens centrum**  
**Knektåsvägen**  
**Gammelbackavägen**  
**Rosendal N:a**  
**Boåsvägen**  
**Carls Åbyvägen**  
**Loviselund**  
**Katrinedalsgatan**  
**Bergsmansgatan**  
**Centralplan**  
**Värmlandsvägen**



Lördag		Söndag	
<b>06</b>	15	<b>06</b>	15
<b>07</b>	45	<b>07</b>	45
<b>08</b>	30	<b>08</b>	30
<b>09</b>	15	<b>09</b>	15
<b>10</b>	00GÖ 45Ö	<b>10</b>	45GÖ
<b>11</b>	30	<b>11</b>	30
<b>12</b>	15	<b>12</b>	15Ö
<b>13</b>	00Ö 45GÖ	<b>13</b>	45
<b>14</b>	30	<b>14</b>	30
<b>15</b>	15	<b>15</b>	15GÖ
<b>16</b>	00 45	<b>16</b>	45
<b>17</b>		<b>17</b>	
<b>18</b>	15G	<b>18</b>	15G
<b>19</b>	45	<b>19</b>	45
<b>20</b>		<b>20</b>	
<b>21</b>	15	<b>21</b>	15
<b>22</b>	39GT	<b>22</b>	39GT

**G**= Avgår 7 min tidigare från Granbergsdal

**T** =Till Värmlandsvägen

**Ö**=Körs via Östra Kyrkogården.

Trafikerar inte hpl Bråtenskolan och Birgittavägen

### Linjens hållplatser:

Värmlandsvägen  
Gesällgatan S:a  
Gesällgatan N:a  
Frödingsplan  
Ferlinsvägen  
Myrtorpsvägen  
Ekeby  
Blomstervägen  
Skrantahöjdstorget  
Landavägen  
Murarvägen  
Lasarettet  
Skranta skola  
Baggängsvägen  
Geologen  
Måbärsvägen  
Blåbärsvägen  
Hjortronvägen

**1**

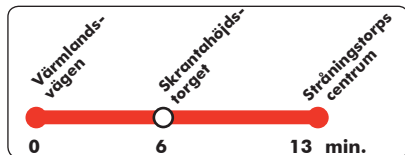
Värmlandsvägen - Stråningstorp  
(Röd linje)

Från Värmlandsvägen

Måndag - fredag

<b>06</b>	35	
<b>07</b>	05	35
<b>08</b>	05	35
<b>09</b>	05	35
<b>10</b>	05	35
<b>11</b>	05	35
<b>12</b>	05	35
<b>13</b>	05	35
<b>14</b>	05	35
<b>15</b>	05	35
<b>16</b>	05	35
<b>17</b>	05	35
<b>18</b>	05	35
<b>19</b>	05	35
<b>20</b>	05	35
<b>21</b>		
<b>22</b>	05	

## Körsbärsvägen Stråningstorps centrum



Lördag			Söndag		
<b>06</b>	35		<b>06</b>	35	
<b>07</b>			<b>07</b>		
<b>08</b>	05	50	<b>08</b>	05	
<b>09</b>	35		<b>09</b>	35	
<b>10</b>	20Ö		<b>10</b>		
<b>11</b>	05Ö	50	<b>11</b>	05Ö	
<b>12</b>	35		<b>12</b>	35Ö	
<b>13</b>	20Ö		<b>13</b>		
<b>14</b>	00Ö	50	<b>14</b>	05	
<b>15</b>	35		<b>15</b>	35Ö	
<b>16</b>	20		<b>16</b>		
<b>17</b>	05		<b>17</b>	05	
<b>18</b>	35		<b>18</b>	35	
<b>19</b>			<b>19</b>		
<b>20</b>	05		<b>20</b>	05	
<b>21</b>	35		<b>21</b>	35	
<b>22</b>			<b>22</b>		

Ö=Körs via Östra Kyrkogården.

Trafikerar inte hpl Brätenskolan och Birgittavägen